


**LEYENDA**

- LIMITE DE SUELO URBANO
- LIMITE DE SUELO URBANO EN CASCO HISTORICO
- LIMITE DE SUELO APTO PARA LA URBANIZACION


**SISTEMAS GENERALES:**

- VIARIO
- ZONAS VERDES Y ESPACIOS LIBRES
- OTRAS DOTACIONES




**EXCMO. AYUNTAMIENTO DE CHINCHILLA DE MONTE ARAGON**

CONSULTOR



**IVA LEYING**

EL I. N. C. DE CAMINOS, S. T. F. AUTOR DEL P. O. M.



ANTONIO A. FERNANDEZ-FACHECO LOPEZ

**PLAN DE ORDENACIÓN MUNICIPAL**

SUSTITUIRE A

SUSTITUIDO POR

ESCALA

1 : 2000

(ORIGINAL A-1)

Nº

2. 4. 1

DESIGNACION

PLANTEAMIENTO ACTUAL. SISTEMAS GENERALES.

CHINCHILLA DE MONTE ARAGON

FECHA

JULIO 2002

HORA

05 DE 05