





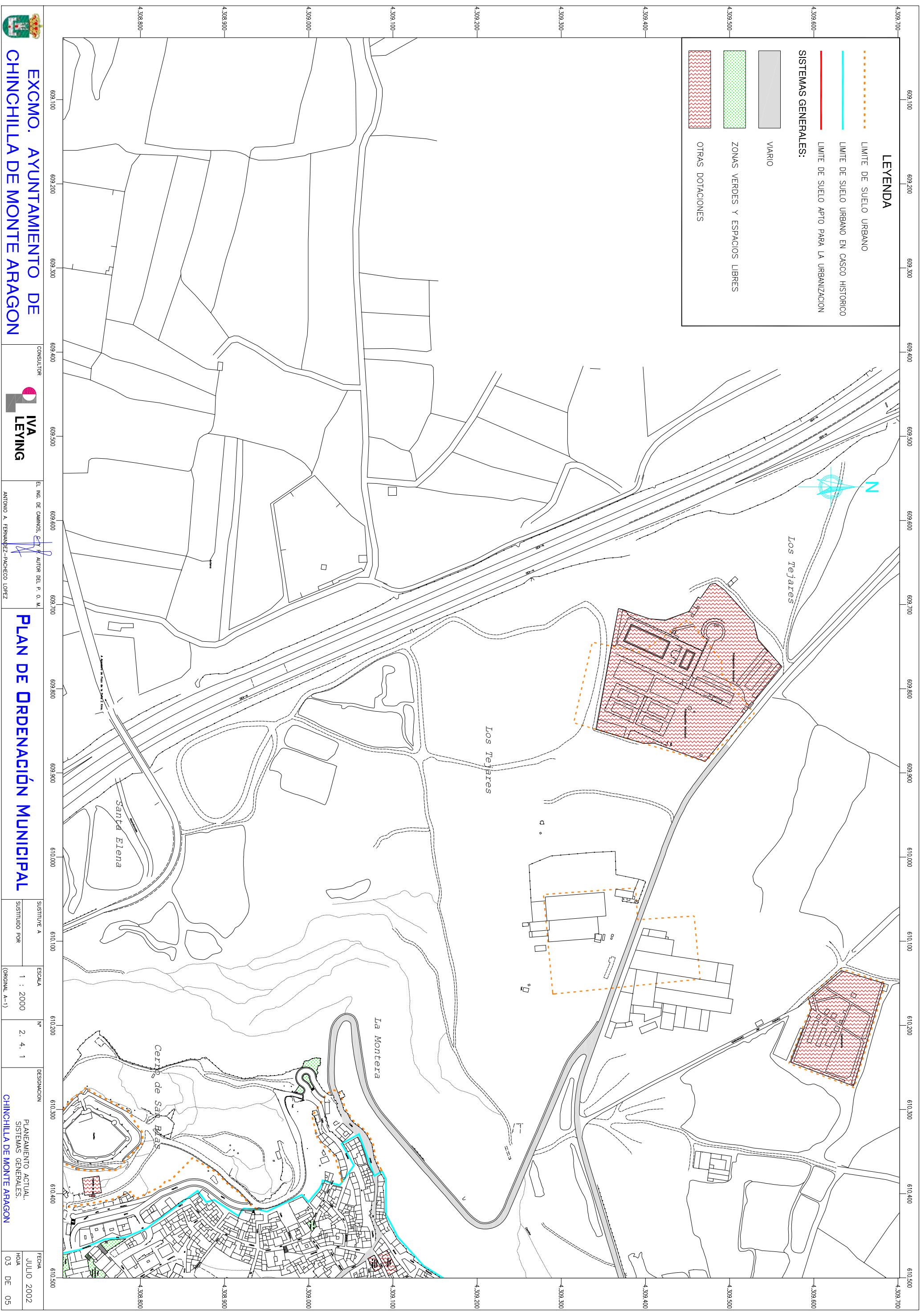
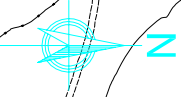


LEYENDA

-  LIMITE DE SUELO URBANO
 -  LIMITE DE SUELO URBANO EN CASCO HISTORICO
 -  LIMITE DE SUELO APTO PARA LA URBANIZACION
- SISTEMAS GENERALES:**
-  VIARIO
 -  ZONAS VERDES Y ESPACIOS LIBRES
 -  OTRAS DOTACIONES



EXCMO. AYUNTAMIENTO DE CHINCHILLA DE MONTE ARAGON

CONSULTOR



EL I.N.C. DE CAMINOS, S.L. AUTOR DEL P. O. M.
ANTONIO A. FERNANDEZ-PACHECO LOPEZ

PLAN DE ORDENACIÓN MUNICIPAL

SUSTITUIRE A
SUSTITUIDO POR

ESCALA
1 : 2000
(ORIGINAL A-1)

Nº
2. 4. 1

DESIGNACION
PLANTEAMIENTO ACTUAL.
SISTEMAS GENERALES.
CHINCHILLA DE MONTE ARAGON

FECHA
JULIO 2002
HOJA
03 DE 05