









### LEYENDA

-  LIMITE DE SUELO URBANO
-  LIMITE DE SUELO URBANO EN CASCO HISTORICO
-  LIMITE DE SUELO APTO PARA LA URBANIZACION
-  EDIFICACION
-  PATIOS
-  SOLARES O CORRALES
-  RUINAS
-  OBRAS



**EXCMO. AYUNTAMIENTO DE CHINCHILLA DE MONTE ARAGON**

CONSULTOR



EL I.N.C. DE CAMINOS, C.T.F. AUTOR DEL P. O. M.  
ANTONIO A. FERNANDEZ-PACHECO LOPEZ

## PLAN DE ORDENACIÓN MUNICIPAL

SUSTITUIRE A  
SUSTITUIDO POR

ESCALA  
1 : 1500  
(ORIGINAL A-1)

Nº

2. 5. 3

DESIGNACION

SUELO OCUPADO POR LA EDIFICACION.  
VILLAR DE CHINCHILLA

FECHA

JULIO 2002  
HOJA  
01 DE 01