











**DELIMITACION**

-  LIMITE DE SUELO URBANO
-  LIMITE DE CASCO HISTORICO
-  LIMITE DE SUELO URBANIZABLE
-  LIMITE DE UNIDAD DE ACTUACION

**USOS GLOBALES**

-  SUELO DE USO RESIDENCIAL EXISTENTE
-  NUEVO SUELO DE USO RESIDENCIAL
-  SUELO DE USO INDUSTRIAL

**SISTEMAS GENERALES**

-  **SGV**  
SISTEMA GENERAL DE COMUNICACIONES
-  **SGE**  
SISTEMA GENERAL DE ESPACIOS LIBRES
-  **SGI**  
SISTEMA GENERAL DE EQUIPAMIENTO

**PATRIMONIO HISTORICO-ARTISTICO**

- BIC: BIENES DE INTERES CULTURAL:**
-  MONUMENTOS
  -  ENTORNO MONUMENTAL
  -  ESCUDOS HERALDICOS
  -  ALMENAS
  -  ZONA ARQUEOLOGICA
- BRL: BIENES DE RELEVANCIA LOCAL:**
-  PHA-I.: PROTECCION INTEGRAL
  -  PHA-E.: PROTECCION ESTRUCTURAL
  -  PHA-A.: PROTECCION AMBIENTAL



**EXCMO. AYUNTAMIENTO DE CHINCHILLA DE MONTE ARAGON**

CONSULTOR



EL I.ING. DE CAMPOS, C.T.F. AUTOR DEL P. O. M.  
ANTONIO A. FERNANDEZ-PACHECO LOPEZ

**PLAN DE ORDENACIÓN MUNICIPAL**

SUSTITUIRE A	ESCALA	Nº
SUSTITUIDO POR	1 : 2000	4. 5. 4
(ORIGINAL A-1)		

DESIGNACION	FECHA
SUELO URBANO. ESTRUCTURA GENERAL Y ORGANICA, CALIFICACION DE USOS GLOBALES, REGIMEN Y GESTION. SISTEMAS GENERALES VALORES URBANOS. LA FELIPA	JULIO 2002
	HORA
	01 DE 01