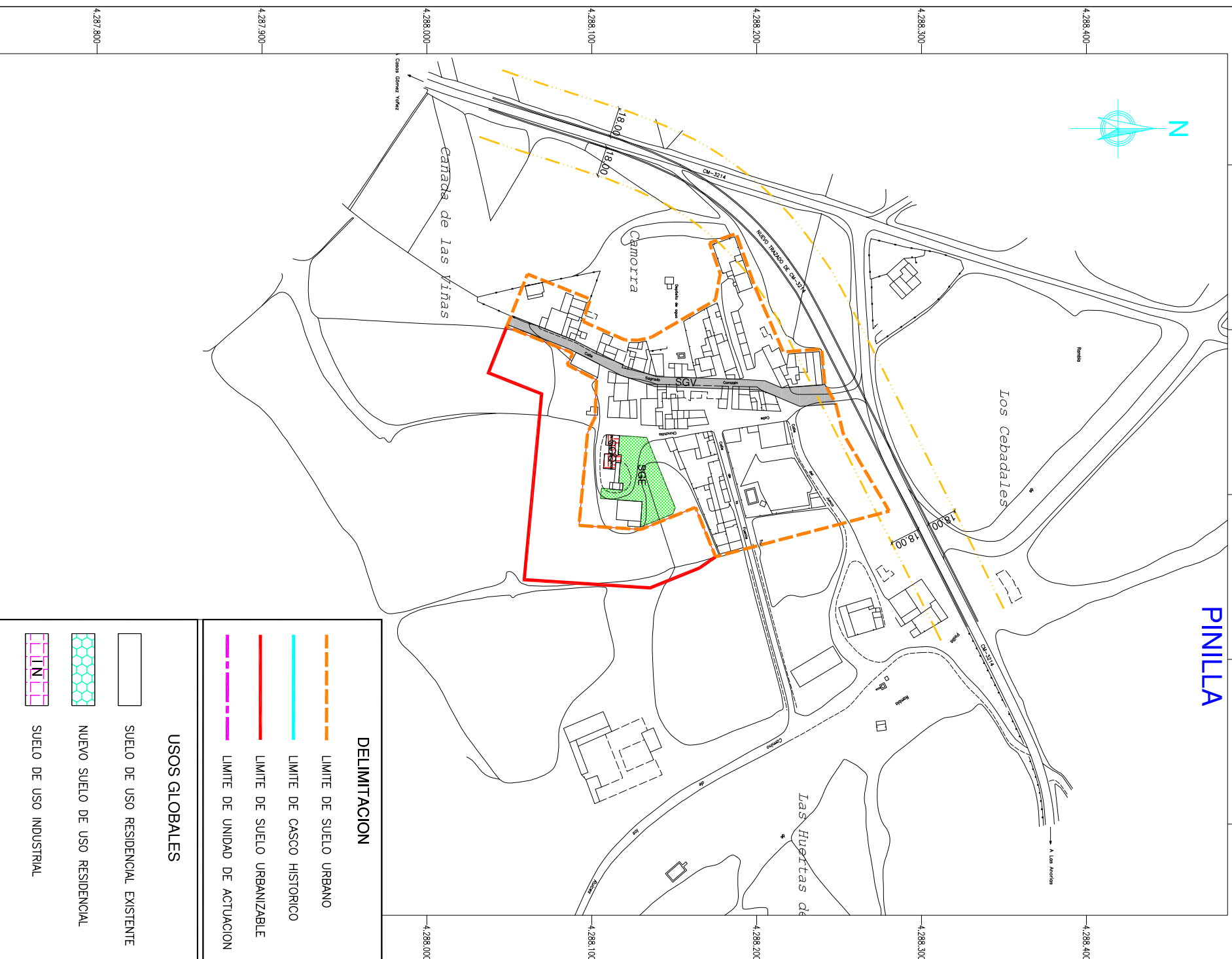
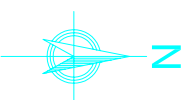


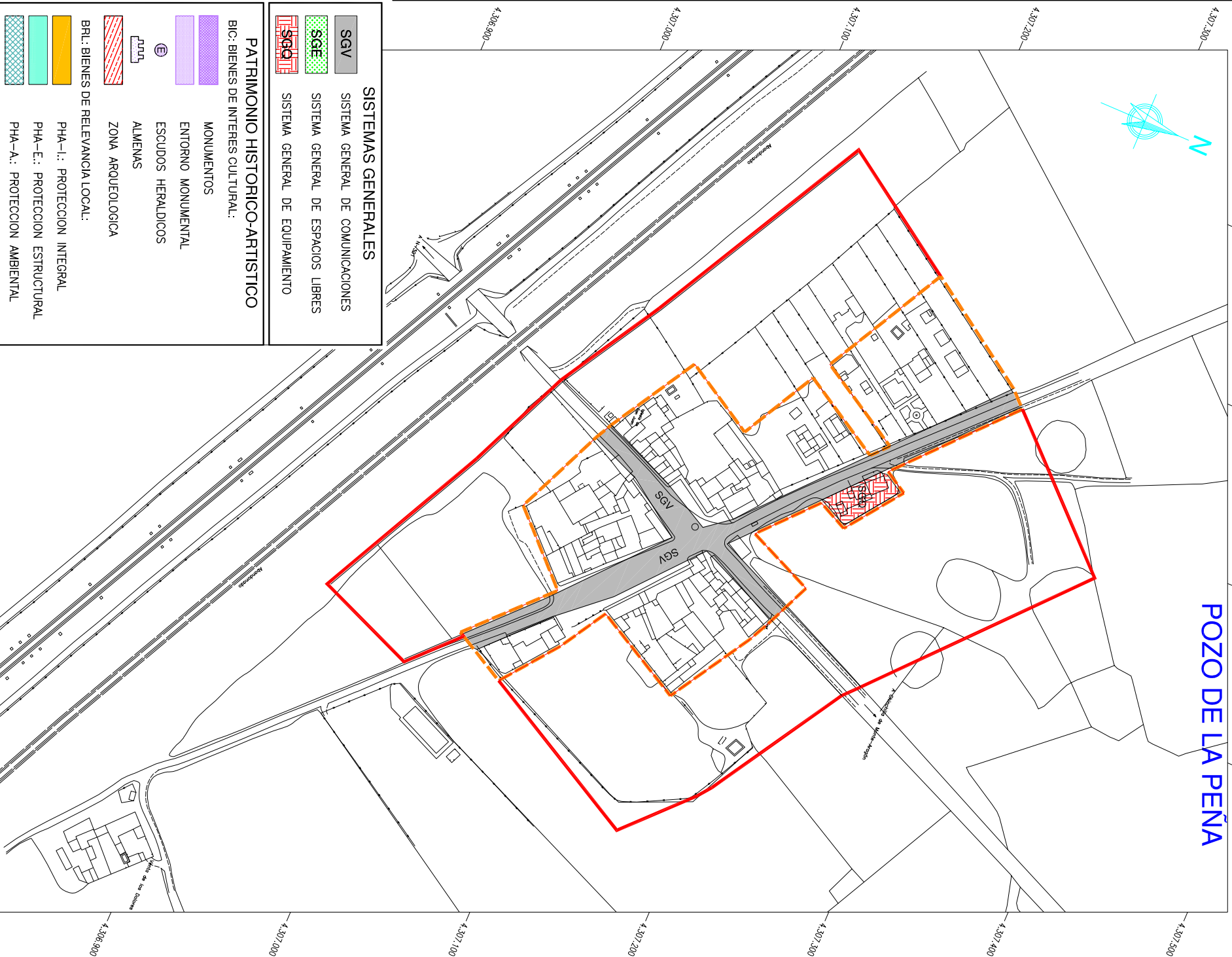
622.800 622.900 623.000 623.100 623.200

PINILLA



4.307.800 4.307.900 4.308.000 4.308.100 4.308.200 4.308.300 4.308.400 4.308.500

POZO DE LA PEÑA



**DELIMITACION**

- LIMITE DE SUELO URBANO
- LIMITE DE CASCO HISTORICO
- LIMITE DE SUELO URBANIZABLE
- LIMITE DE UNIDAD DE ACTUACION

**USOS GLOBALES**

- SUELO DE USO RESIDENCIAL EXISTENTE
- ▨ SUELO DE USO RESIDENCIAL
- ▨ SUELO DE USO INDUSTRIAL

**SISTEMAS GENERALES**

- SGV SISTEMA GENERAL DE COMUNICACIONES
- SGE SISTEMA GENERAL DE ESPACIOS LIBRES
- SGQ SISTEMA GENERAL DE EQUIPAMIENTO

**PATRIMONIO HISTORICO-ARTISTICO**

- BIC: BIENES DE INTERES CULTURAL:
- MONUMENTOS
  - ENTORNO MONUMENTAL
  - ESCUDOS HERALDICOS
  - ALDEANAS
  - ZONA ARQUEOLOGICA
- BRL: BIENES DE RELEVANCIA LOCAL:
- PHA-I.: PROTECCION INTEGRAL
  - PHA-E.: PROTECCION ESTRUCTURAL
  - PHA-A.: PROTECCION AMBIENTAL



EXCMO. AYUNTAMIENTO DE CHINCHILLA DE MONTE ARAGON

CONSULTOR



EL I.º DE CAMAROS, C.T.º F.º AUTOR DEL P.º O.º M.º ANTONIO A. FERNANDEZ-PACHECO LOPEZ

**PLAN DE ORDENACIÓN MUNICIPAL**

SUSTITUIRE A	ESCALA	N.º	DESIGNACION	FECHA
SUSTITUIDO POR	1 : 1500	4. 5. 6	SUELO URBANO, ORGANICA, CALIFICACION DE USOS GLOBALES, REGIMEN Y GESTION, SISTEMAS GENERALES, VALORES URBANOS, PINILLA Y POZO DE LA PEÑA	JULIO 2002
	(ORIGINAL A-1)			HOJA 01 DE 01